

1 LE BOURGET

Balilage pédestre - Walking signs

Facile - easy

2 PONT DE LA PYLE ET BELVÈDÈRE CHÂTEAU RICHARD

Balilage pédestre - Walking signs

Facile - easy

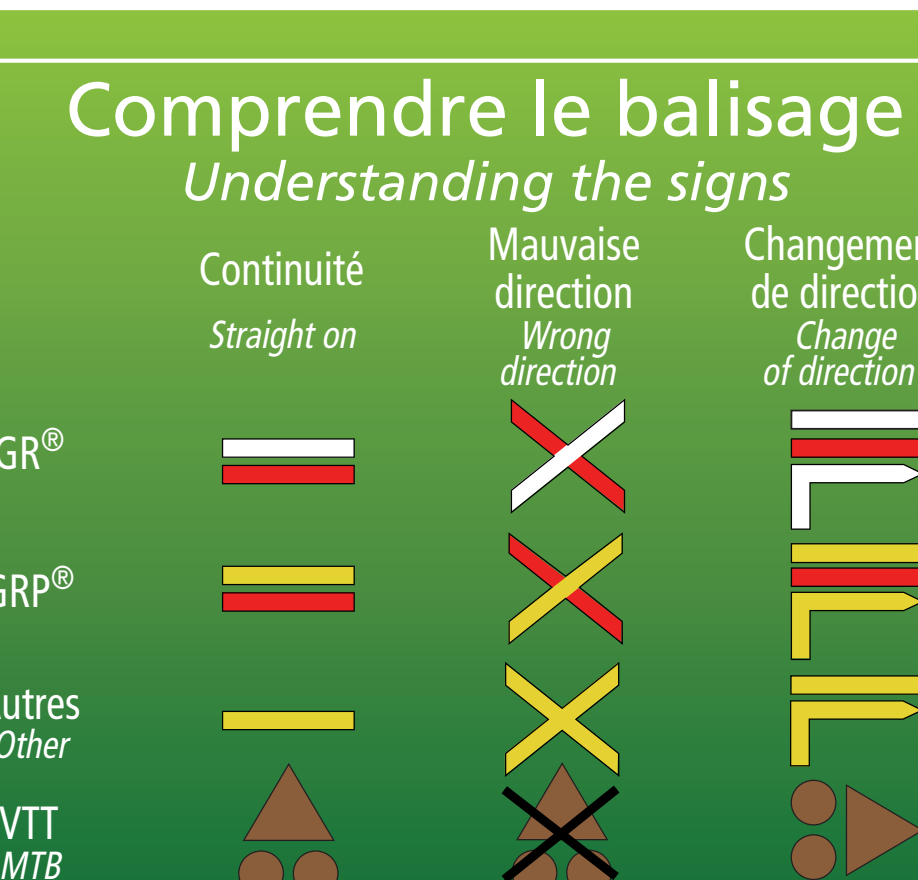
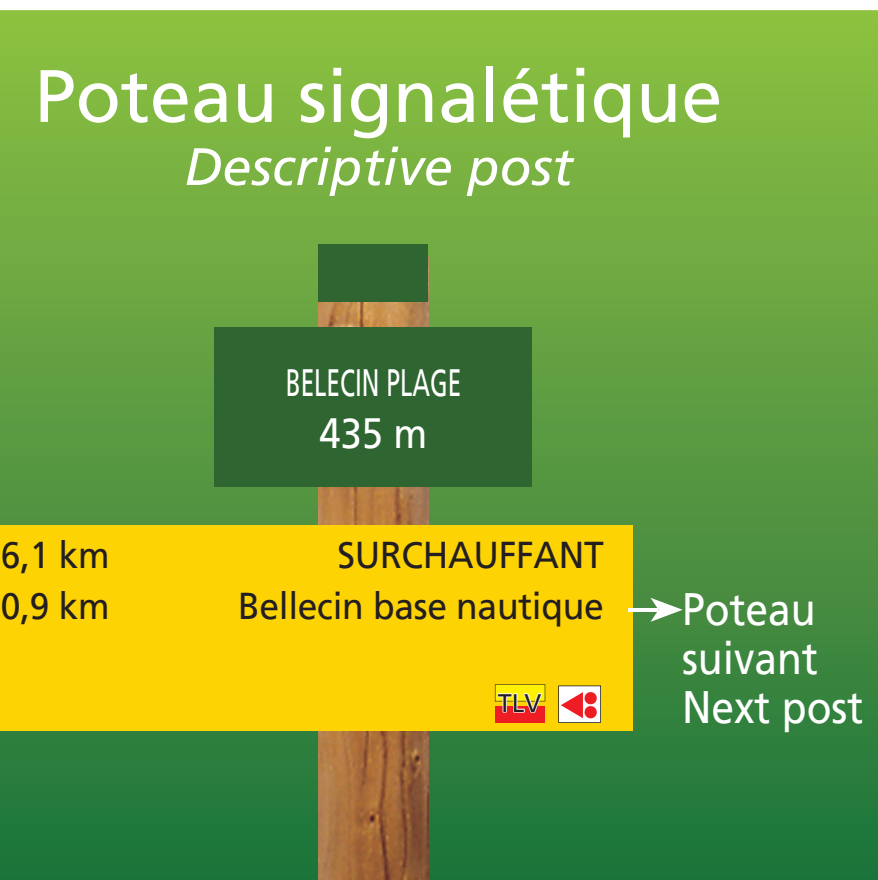
3 LAC D'ONOZ ET BOURLACHES

Balilage pédestre - Walking signs

Facile - easy



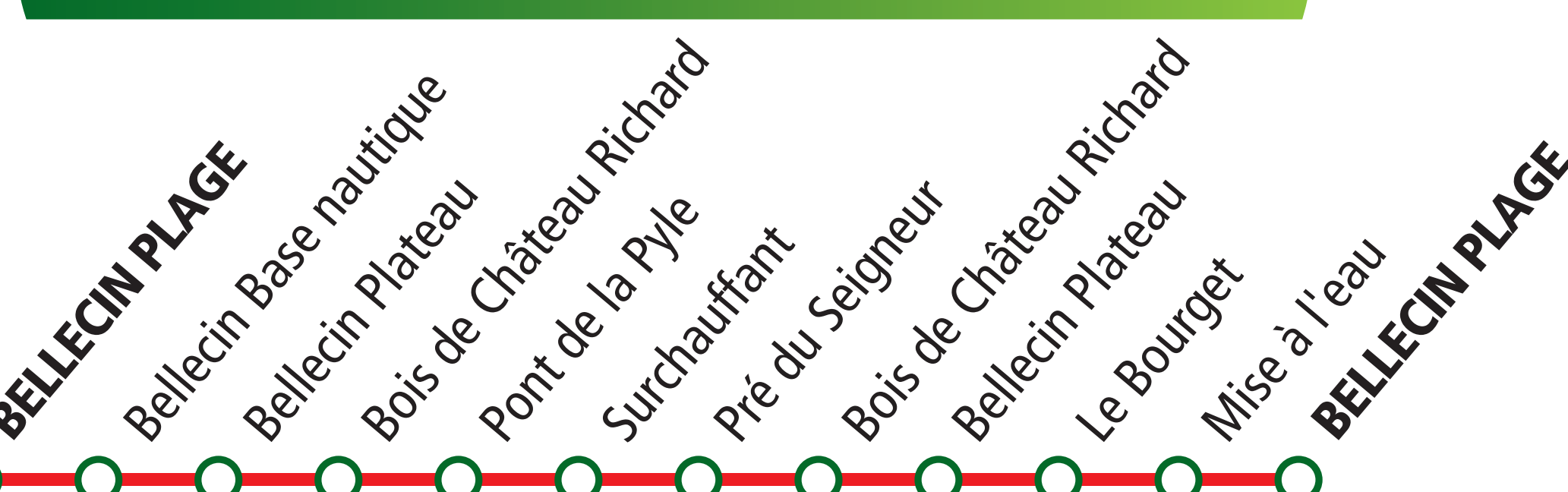
- Itinéraire 1 Route
- Itinéraire 2 Route
- Itinéraire 3 Route
- Autres itinéraires Other routes
- Poteau signalétique Descriptive post



1 LES ÉTAPES - Stages



2 LES ÉTAPES - Stages



3 LES ÉTAPES - Stages

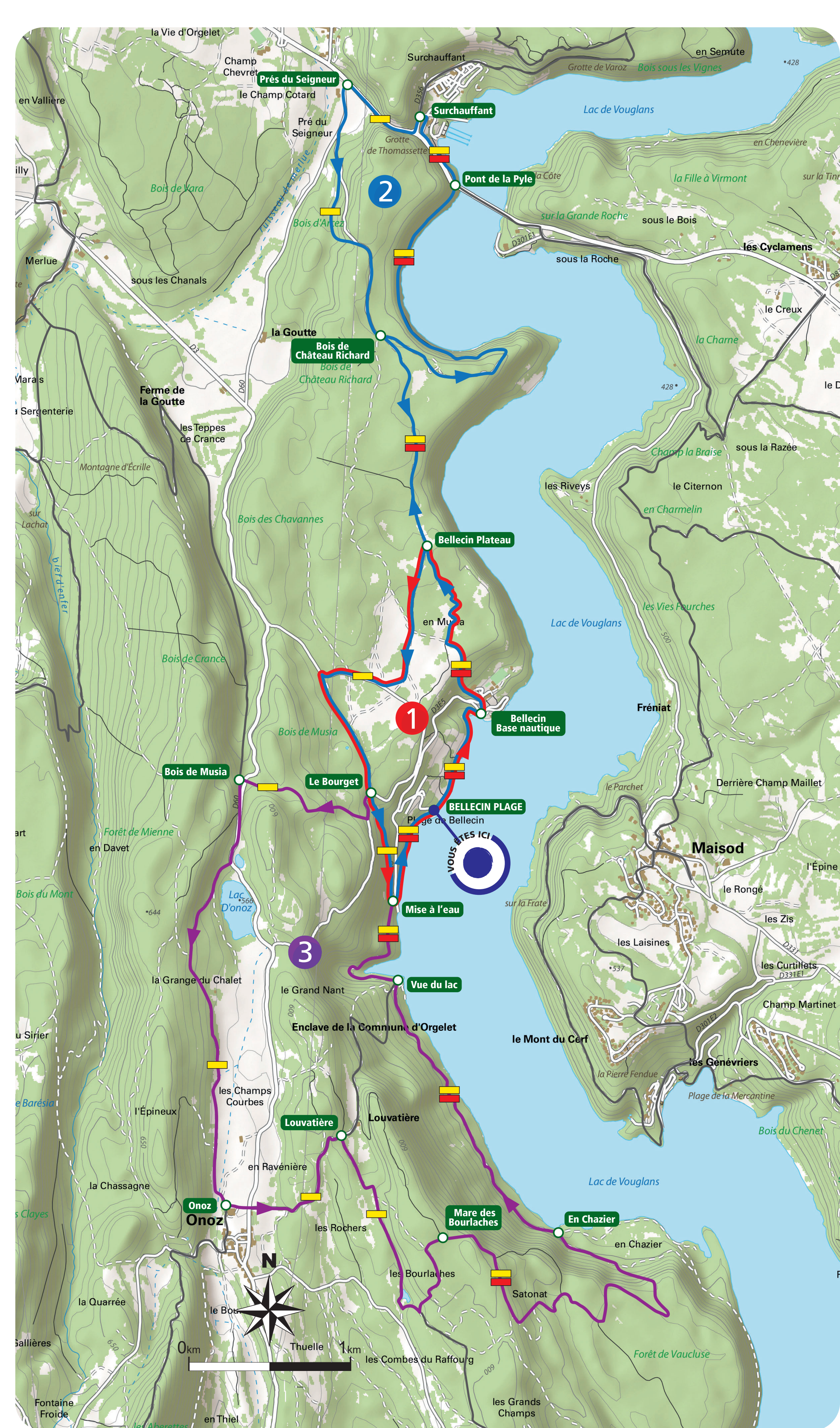


À VOIR - Things to see

Le pont de Pyle : jusqu'au XVIII^e siècle, l'Ain était franchi à cet endroit grâce à un bac. En 1773 a débuté la construction d'un pont en pierre, mais qui finit par s'écrouler. Puis de 1783 à 1820 se sont enchaînées les constructions de quatre ponts de bois. À l'aube du XX^e siècle fut érigé un nouveau pont avec plancher en bois et tablier en fer. La vitesse y était limitée à 4 km/h... À la construction du barrage de Vouglans, l'ancien pont devait être démonté, il repose actuellement au fond du lac, sectionné en son milieu par les chalumeaux d'entrepreneurs qui espéraient récupérer les armatures métalliques et qui, surpris, par la montée rapide des eaux du lac, ont dû abandonner sa démolition. Le pont de la Pyle actuel, mis en service en 1968, est un pont à poutres en béton précontraint, il impressionne par ses dimensions : 351 m de long (subdivisée en quatre travées), 9 m de large et 74 m de haut.

Le lac de Vouglans : ce lac artificiel a mis en eau en 1968 par la construction du barrage de Vouglans établi sur l'Ain. Son volume, de 605 millions de m³, en fait la troisième plus grande retenue artificielle de France. Avec une longueur de 35 km et une largeur moyenne de 450 m, sa superficie est de 1600 ha. La profondeur d'une moyenne de 38 m. Entourées de falaises surplombées de forêts qui s'étendent à perte de vue, les eaux d'un bleu turquoise font de ce lac un paradis pour la baignade, la plaisance, le motonautisme ou la pêche.

Le centre sportif de Bellecin : situé en rive du lac de Vouglans, ce centre d'hébergement et d'infrastructures sportives propose un large choix d'activités de pleine nature. Le centre accueille régulièrement l'équipe de France d'aviron et peut répondre aux attentes des sportifs de haut niveau pour améliorer leur préparation physique.



La plage de Bellecin : surveillée en saison touristique, cette plage aménagée offre une vue panoramique sur la partie méridionale du lac de Vouglans. Des locations de pédalos et de canoës vous sont proposées durant la saison.

Le lac d'Onoz : un puits de biodiversité
Superficie : 1,4 ha - Longueur : 177 m - Largeur : 101 m - Profondeur max : 6 m
Ce petit lac circulaire, d'un bel attrait paysager, est entouré de prés plus ou moins marécageux entrecoupés de formations végétales étroitement imbriquées.
Cet ensemble représente une grande richesse sur le plan botanique et recèle plusieurs plantes rares et en régression, caractéristiques des milieux tourbeux. De plus, de nombreuses espèces de papillons de jour sont répertoriées, ce qui traduit la forte potentialité en matière de biodiversité de cette zone. La préservation des habitats encore présents apparaît comme un enjeu majeur d'où l'inclusion de la zone dans le réseau Natura 2000 « Petite Montagne du Jura ».

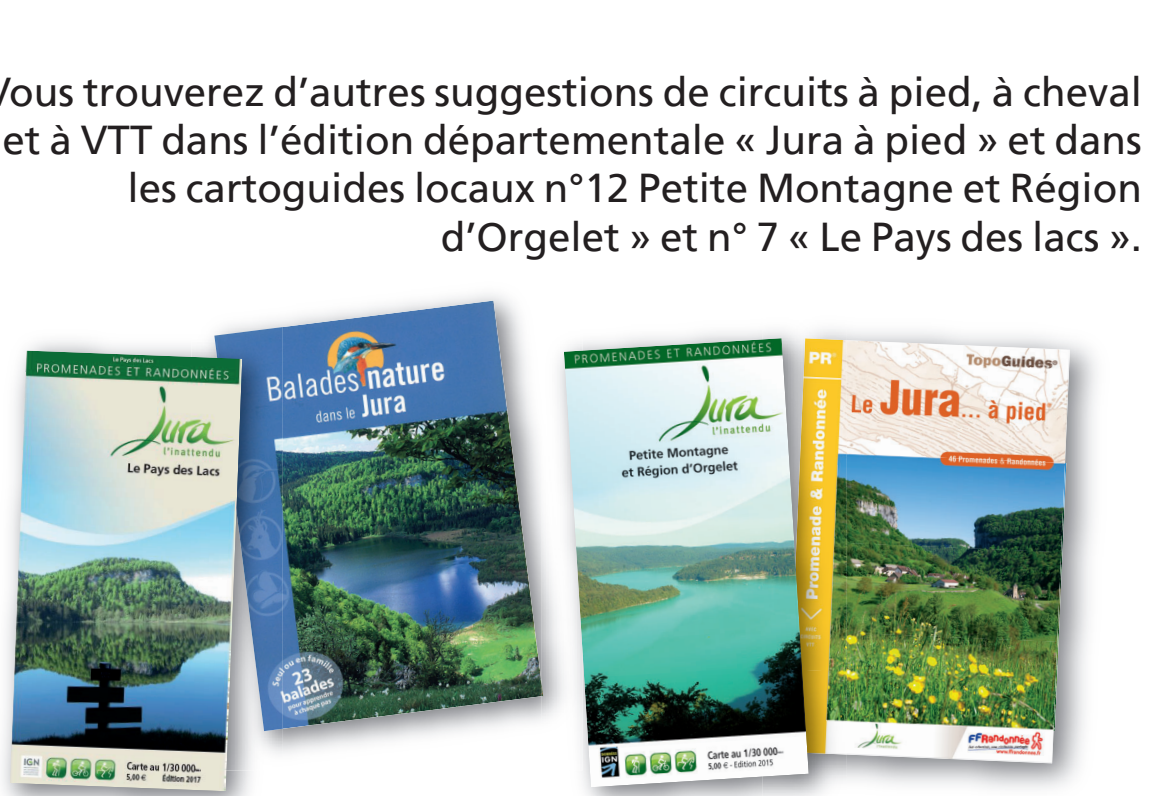
POUR VOTRE SÉCURITÉ - For your safety

Munissez-vous du descriptif du circuit et au minimum notez ou photographiez les étapes. Équipez-vous (chaussures de marche et vêtements adaptés, eau, encas, ...). Restez à l'écart des travaux forestiers. Informez quelqu'un de votre itinéraire et ne surestimez pas vos forces.

Ne sortez pas des sentiers balisés. Respectez les cultures, les troupeaux, les propriétés privées et les réglementations en vigueur. Ne laissez aucun débris dans la nature. Soyez vigilants lors de la traversée des routes à grande circulation.

Take a description of the route with you and at the very least note down or photograph the different stages. Be properly equipped (walking boots and appropriate clothing, water, snacks, etc.). Keep a safe distance from forestry work. Inform someone of your route and don't overestimate your capabilities.

Keep to footpaths. Respect crops, livestock, private property and any regulations in force. Take your rubbish home with you. Take extra care when crossing busy roads.



Pour vous renseigner, signaler un problème, acheter un guide, contactez :
For more information, to report a problem or buy a guide, contact:
Communauté de communes Région d'Orgelet - 4 chemin du quart - 39270 Orgelet
Organisme gestionnaire : Adapemont - 5 rue de l'église - 39270 Orgelet 03 84 85 47 91 - contact@adapemont.fr