

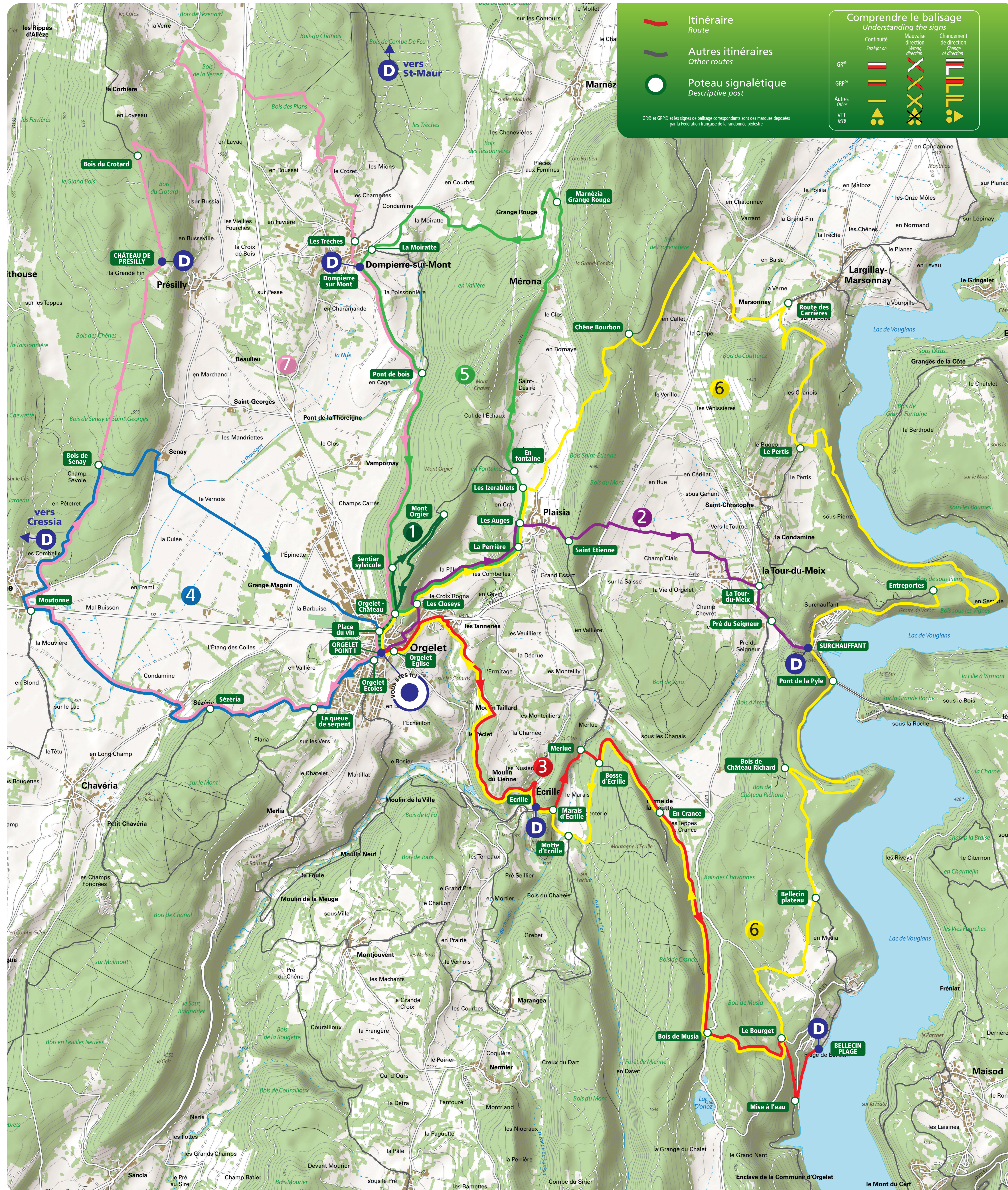
### Poste 20.00

impression vinyle sur dibond, ép. 6 mm

1400 x 1000 mm visible

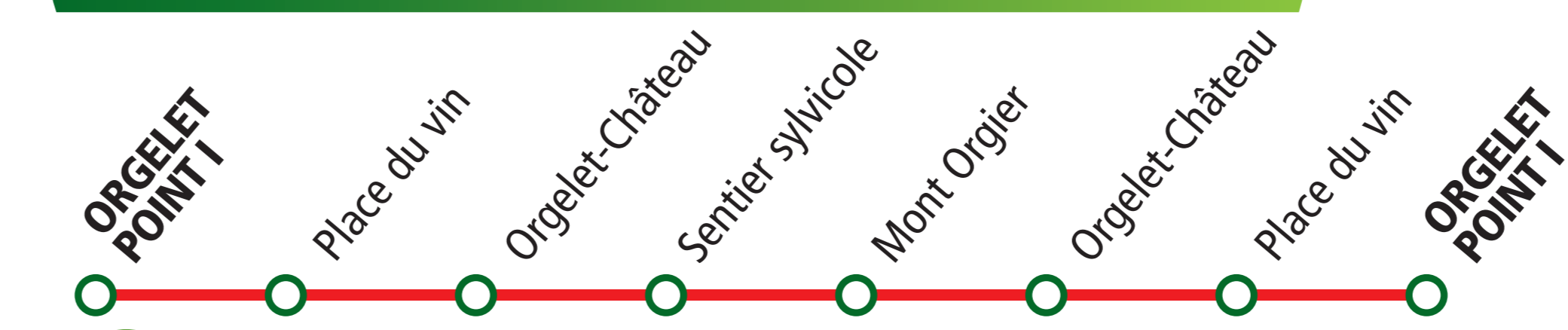
1425 x 1010 mm total

# RANDONNÉE AU DÉPART D'ORGELET



## 1 LE SENTIER SYLVICOLE

### LES ÉTAPES - Stages



### À VOIR - Things to see

**Le château de Mérona** : le château actuel se situe sur l'emplacement d'une ancienne forteresse détruite par Louis XI. Paul de Mérona fit construire au XIX<sup>e</sup> siècle de nombreuses tours dans un style renaissance en conservant le pigeonnier de l'ancien château fort.

Et aussi : Le bourg d'Orgelet, la place au vin d'Orgelet et l'Église d'Orgelet.

## 2 UN TOUR À LA PLAGE DE SURCHAUFFANT

### LES ÉTAPES - Stages



### À VOIR - Things to see

**L'Église d'Orgelet** : L'église d'Orgelet est un édifice classé du XV<sup>e</sup> et XVII<sup>e</sup> siècle entièrement restauré en 1994, elle a succédé après maintes péripéties, à la chapelle du château. Le pavement mis en place vers 1300 dans le château est aujourd'hui présenté dans l'église. Il est unique de part sa dimension et ses motifs.

**L'Église de Plaisia** : Construite à partir de 1568, classée Monument Historique, sa composition originale lui confère une personnalité attachante et unique.

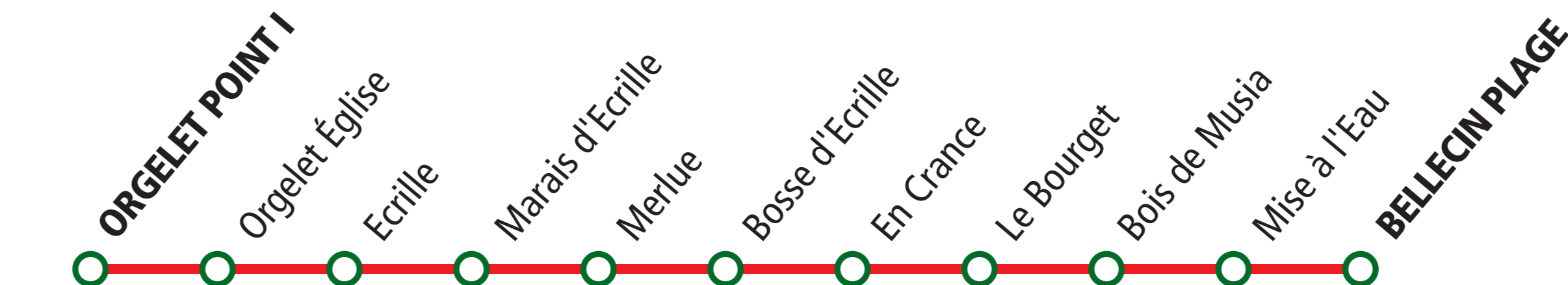
**Le complexe touristique du Surchauffant** : il comprend un camping \*\*\*, une plage et des aires de pique-nique. Au bord du lac, une plage aménagée et surveillée pendant la saison touristique permet la pratique des activités de baignade.

**Le lac de Vouglans** : ce lac artificiel a mis en eau en 1968 par la construction du barrage de Vouglans établi sur l'Ain. Il est la troisième plus grande retenue artificielle de France par sa capacité. Ce lac un paradis pour la baignade, la plaisance, le motonautisme ou la pêche.

Et aussi : L'Église d'Orgelet et Le bourg d'Orgelet.

## 3 UN TOUR À LA PLAGE DE BELLECIN

### LES ÉTAPES - Stages



### À VOIR - Things to see

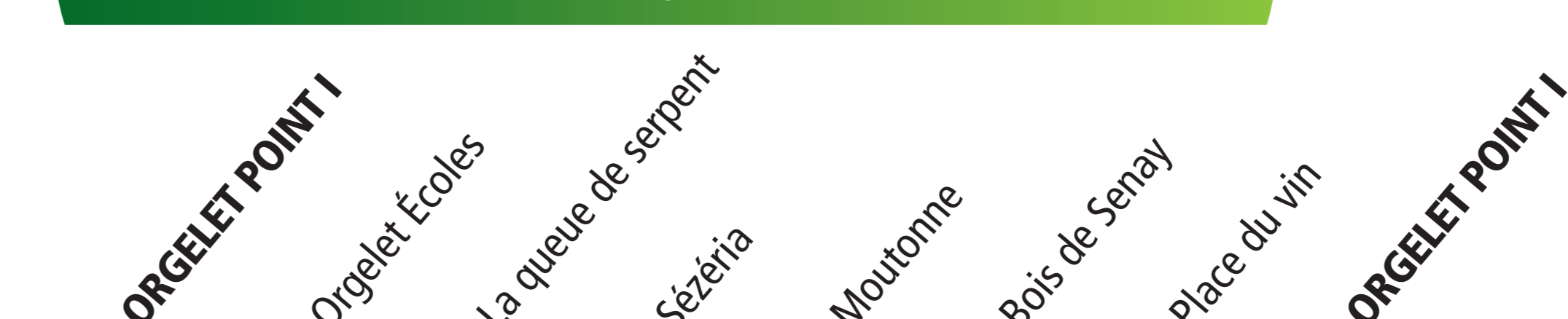
**Le centre sportif de Bellecin** : ce centre d'hébergement et d'infrastructures sportives propose un large choix d'activités de pleine nature.

**La plage de Bellecin** : surveillée en saison touristique, cette plage aménagée offre une vue panoramique sur le lac de Vouglans.

Et aussi : Le bourg d'Orgelet, l'Église d'Orgelet, le four banal et le marais d'Ecaille, le lac de Vouglans.

## 4 LA PLAINE DE LA THOREIGNE

### LES ÉTAPES - Stages



### À VOIR - Things to see

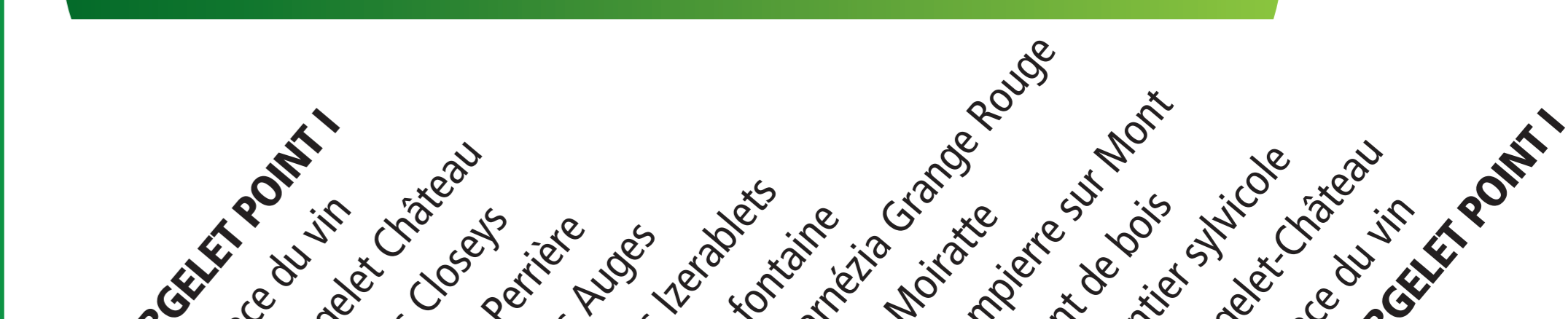
**Les ruines de l'église de Sézéria** : Aujourd'hui la silhouette mutilée de l'église de Sézéria s'élève, isolée dans la plaine. Inscrite en 1997 à l'inventaire supplémentaire des Monuments Historiques, un projet de conservation à l'état de ruines est en cours d'étude.

**La maison forte de Moutonne** : construite à partir de 1738 sur l'emplacement d'un ancien château démantelé durant la guerre de Dix Ans, elle se trouve au sommet d'un coteau escarpé d'où l'on domine la plaine de la Thoreigne.

Et aussi : Le bourg d'Orgelet, la place du vin d'Orgelet, l'Église d'Orgelet

## 5 LA TOUR DU MONT ORGIER

### LES ÉTAPES - Stages



### À VOIR - Things to see

**Le château de Mérona** : le château actuel se situe sur l'emplacement d'une ancienne forteresse détruite par Louis XI. Paul de Mérona fit construire au XIX<sup>e</sup> siècle de nombreuses tours dans un style renaissance en conservant le pigeonnier de l'ancien château fort.

**Le bourg d'Orgelet - La place au vin d'Orgelet - L'Église d'Orgelet.**

## 6 LA RONDE DU LAC DE VOUGLANS

### LES ÉTAPES - Stages



### À VOIR - Things to see

**L'Église de Plaisia** : Construite à partir de 1568, classée Monument Historique, sa composition originale lui confère une personnalité attachante et unique.

**Le pont de Pyle** : cet édifice a depuis 1773 eu plusieurs formes, il a été reconstruit à plusieurs reprises. Le pont de la Pyle actuel, mis en service en 1968, est un pont à poutres en béton précontraint, l'impressionne par ses dimensions : 351 m de long (subdivisée en quatre travées), 9 m de large et 74 m de haut.

Et aussi : Le bourg d'Orgelet, l'Église d'Orgelet, l'Église de Plaisia, le lac de Vouglans, le four banal et le marais d'Ecaille.

## 7 ÉGLISES ET CHÂTEAUX

### LES ÉTAPES - Stages



### À VOIR - Things to see

**Le Château de Presilly** : Cette forteresse médiévale du XIII<sup>e</sup> siècle a appartenu à plusieurs grands seigneurs comtois. Les ruines impressionnantes permettent de comprendre la disposition des éléments du château : barbacane, porterie monumentale, enceinte complète, donjon carré, cour pavée citerne, cuisines et prison sont encore reconnaissables. Les Balladins du Château réhabilite cette forteresse classée Monument Historique.

Et aussi : Sentier nature de Dompière Sur Mont, La place au vin et Sentier sylvicole à Orgelet, La petite cité comtoise d'Orgelet et son église, les ruines de l'église de Sézéria et la maison forte de Moutonne.

**POUR VOTRE SÉCURITÉ**  
 For your safety

Munissez-vous du descriptif du circuit et au minimum notez ou photographiez les étapes. Équipez-vous (chaussures de marche et vêtements adaptés, eau, encas...). Restez à l'écart des travaux forestiers. Informez quelqu'un de votre itinéraire et ne surmezuriez pas vos forces. Ne sortez pas des sentiers balisés. Respectez les cultures, les troupeaux, les propriétés privées et les réglementations en vigueur. Ne laissez aucun débris dans la nature. Soyez vigilants lors de la traversée des routes à grande circulation.

Take a description of the route with you and at the very least note down or photograph the different stages. Be properly equipped (walking boots and appropriate clothing, water, snacks, etc.). Keep a safe distance from forestry work. Inform someone of your route and don't overestimate your capabilities.

Keep to footpaths. Respect crops, livestock, private property and any regulations in force. Take your rubbish home with you. Take extra care when crossing busy roads.

**ADAPÉMONT**

**Pour vous renseigner, signaler un problème, acheter un guide, contactez :**  
 For more information, to report a problem or buy a guide, contact:  
 Communauté de communes Région d'Orgelet - 4 chemin du quart - 39270 Orgelet  
 Organisme gestionnaire : Adapémont - 5 rue de l'église - 57 rue de l'église - 39270 Orgelet 03 84 85 47 91 - contact@adapemont.fr