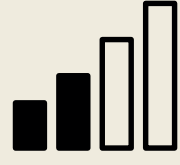


1 CIRCUIT MÉDIÉVAL ET DES CASCADES



13,1 km



Moyen




4h



80 m



Balisateur pédestre
Walking markup

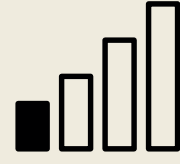


Plus d'info
More details

2 CIRCUIT DE LA GROTTE



13,1 km



Facile



1h



235 m



Balisateur VTT
Mountain bike markup



Plus d'info
More details

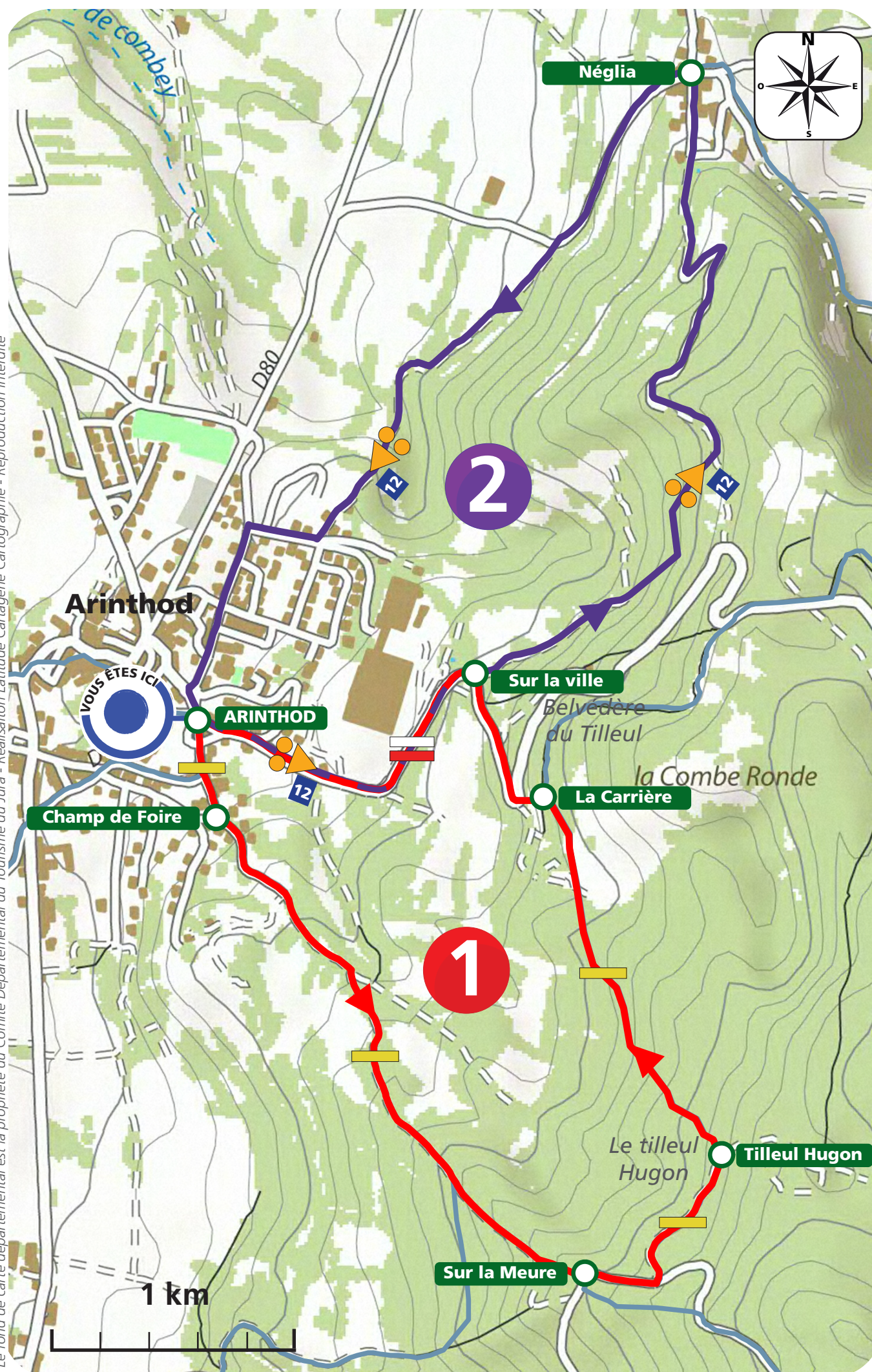
- Itinéraire 1
Route
- Itinéraire 2
Route
- Autres itinéraires
Other routes
- Poteau signalétique
Descriptive post
- Balisage entre les poteaux
Markup between the posts

Poteau signalétique
Descriptive post

Balisage entre les poteaux
Markup between the posts



- | Continuité | Mauvaise direction | Changement de direction |
|------------|--------------------|-------------------------|
| GR® | | |
| GRP® | | |
| Autres | | |
| VTT | | |



1 LES ÉTAPES - Steps



! A NOTER - To note

Entre «Sur la Meure» et «Tilleul Hugon», sentier boueux par temps de pluie.
Between «Sur la Meure» and «Tilleul Hugon», sometimes muddy.

👁️ A VOIR - To see

- Arinthod, le vieux bourg
- Chapelle du XV^e siècle
- Belvédère du tilleul
- Le tilleul Hugon
- Belvédère «Sur la ville»

2 LES ÉTAPES - Steps




! A NOTER - To note

Descente difficile entre «Sur la ville» et «Négliia».
Difficult descent between «Sur la ville» and «Négliia»

👁️ A VOIR - To see

- Pont médiéval
- Belvédère «Sur la ville»
- Village et église de Négliia
- Vue sur la vallée de la Valouse



Retrouvez d'autres idées de randonnées 4 saisons
www.jura-outdoor.com

POUR VOTRE SÉCURITÉ - For your safety

Munissez-vous du descriptif du circuit et au minimum notez ou photographiez les étapes. Équipez vous convenablement, prenez de quoi vous ravitailler, consultez la météo et prenez un téléphone chargé. Dans tous les cas, ne surestimez pas vos forces. Restez sur les sentiers balisés, respectez les autres usagers ainsi que l'environnement dans lequel vous évoluez : Ne jeter aucun déchet, ne faites pas de feu, ne cueillez pas les fleurs sauvages. Respectez la tranquillité du bétail et de la faune sauvage en restant éloigné des troupeaux, en tenant votre chien en laisse et en refermant les barrières derrière vous. En cas de travaux forestiers (abatage, débardage...), de travaux sur les sentiers (réfection de sentier, débroussaillage...) ou de zones de chasse en cours ou battue pour votre sécurité, sachez renoncer et faire demi-tour. En cas d'urgence composez le 112 (numéro d'urgence européen), le 15 (samu) ou le 18 (pompiers).



Renseignements et contact : Informations and contact :
CC Terre d'Émeraude : 00 00 00 00 00



SIGNALER UN PROBLÈME
sentinelles.sportsdenature.fr

